

Bomenkap op basis van boomveiligheidscontrole*. Kern: Ilpendam (excl. Van Oorschootplantsoen)

versie 25 november 2022. NB: voor een aantal bomen in het Van Oorschootplantsoen is eerder dit jaar twee vergunningen aangevraagd.

***Boomveiligheidscontrole:**

De betreffende bomen zijn door een adviesbureau in 2022 beoordeeld met een onvoldoende tot zeer slechte conditie, het advies is om de betreffende bomen te kappen.

Wat staat er in dit document?

1. Luchtfoto's van bomen waar een kapvergunning voor nodig is. Deze bomen worden omschreven met de tekst: *Hoofdgroenstructuur: ja*
2. Voor de volledigheid zijn ook de bomen toegevoegd waar geen kapvergunning voor nodig is. Hierdoor zijn alle bomen in beeld die worden verwijderd. De bomen waar geen vergunning voor nodig worden omschreven met de tekst: *Hoofdgroenstructuur: nee (vergunningvrij)*.
3. Algemene opmerking: voor dode bomen is geen kapvergunning nodig.

Voor welke bomen is een kapvergunning nodig (vergunningplichtig)?

- Bomen aangegeven als hoofdgroenstructuur (zie Groenvisie 2016);
- Bomen aangegeven als monumentale boom (gemeente), zie waardevolle bomenlijst;
- Bomen aangegeven als landelijk register (bomenstichting), zie site/kaart bomenstichting.

Voor welke bomen is geen kapvergunning nodig (vergunningvrij)?

Voor bomen die niet staan aangegeven als hoofdgroenstructuur, zijn opgenomen op waardevolle bomenlijst of in het landelijk register. En voor dode bomen.

Toelichting op dit document

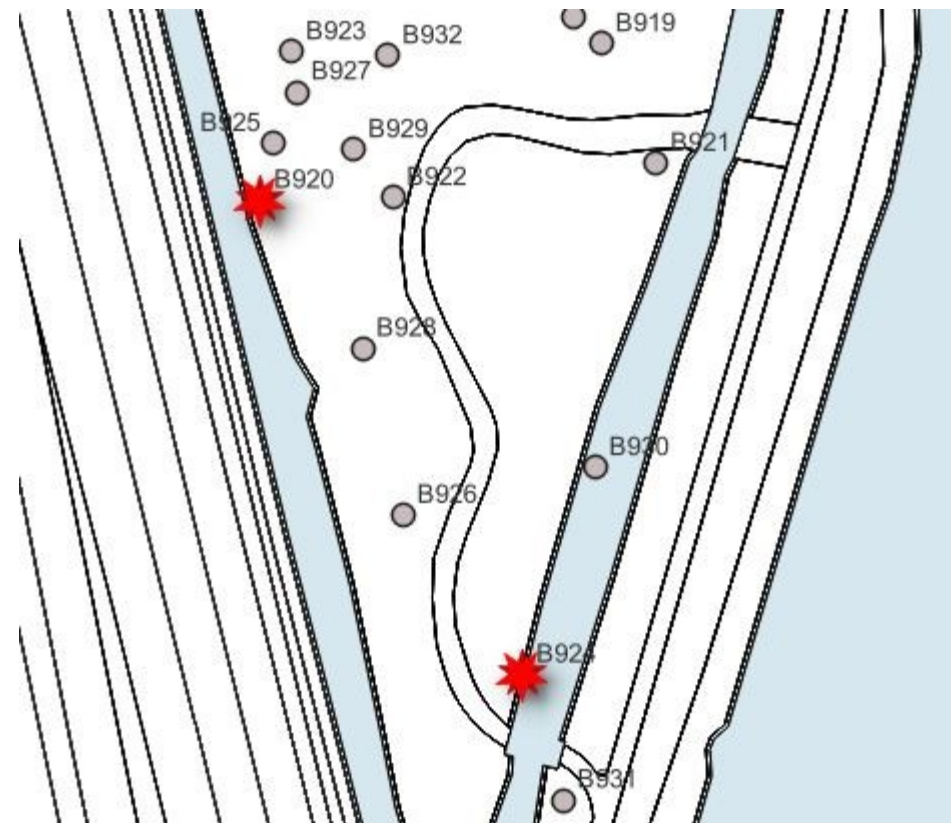
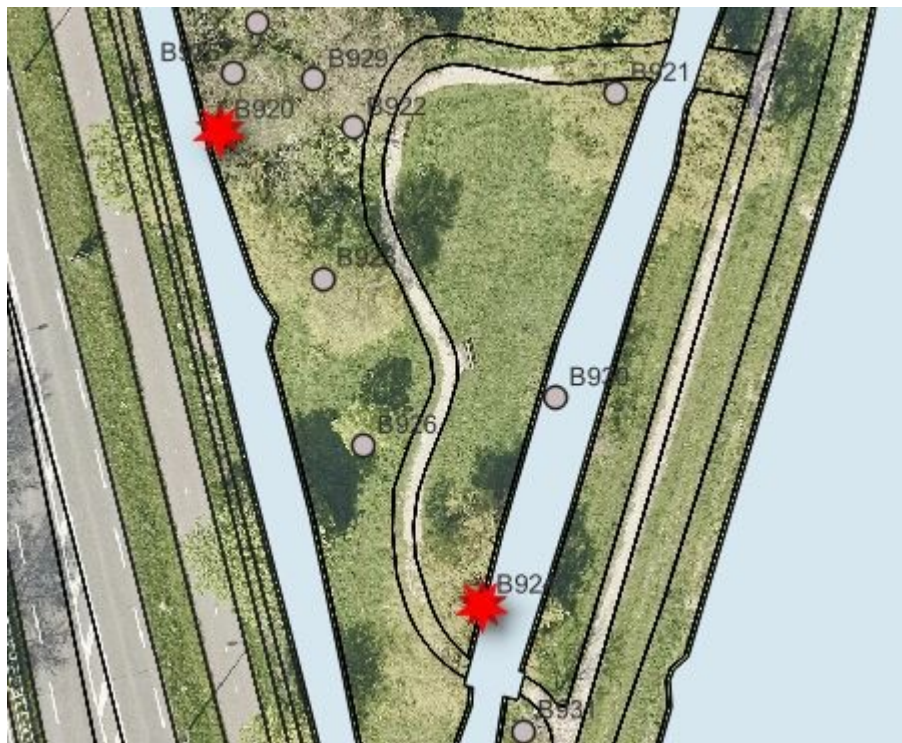
- Per pagina worden bomen weergegeven (luchtfoto en boomnummer). Zie voor details per boomnummer de separate bijlage 'Gegevenstabel....'
- Rode ster op kaart betreft de te kappen boom.

Aantal te verwijderen bomen:

- Vergunningplichtig: 27 stuks;
- Vergunningvrij: 4 stuks;

Totaal 31 stuks

Havenpad (in park)



Boomnummer: B920, B924

Hoofdgroenstructuur: ja

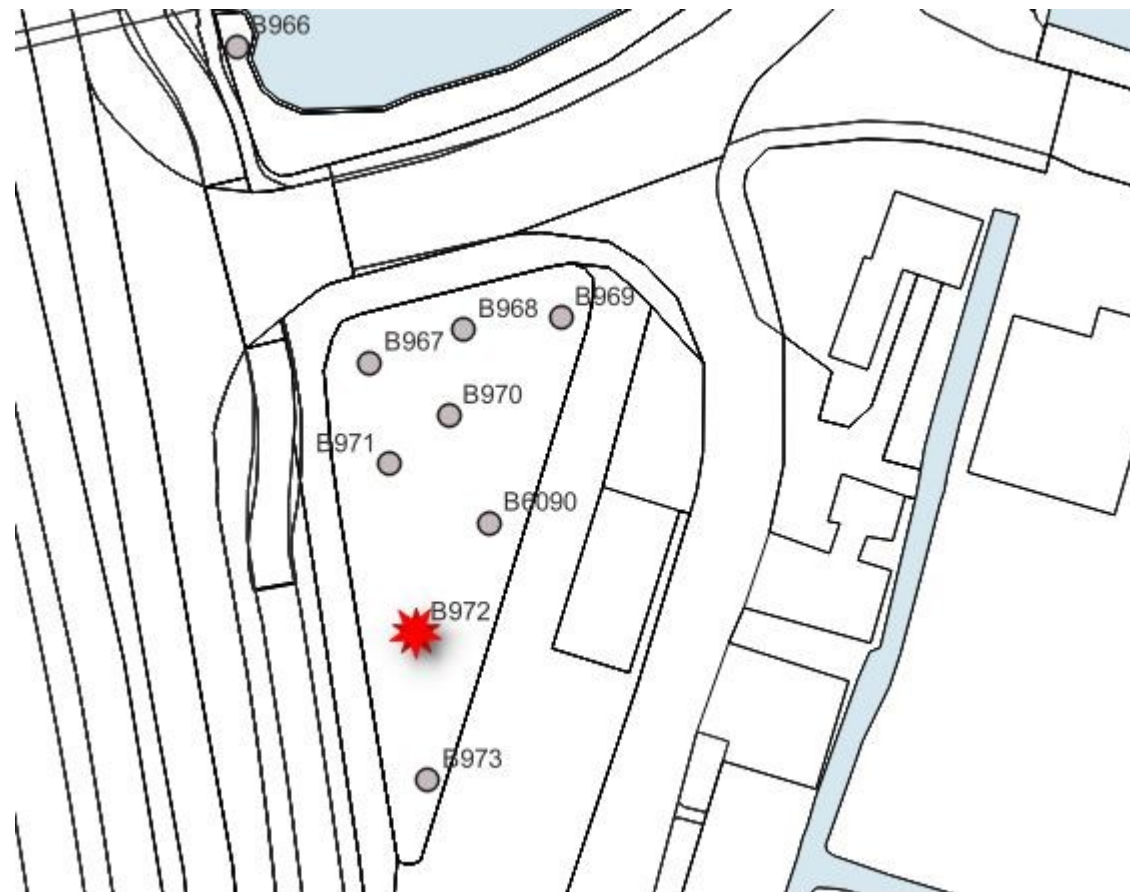

Dorpsstraat



Boomnummer: B959

Hoofdgroenstructuur: ja

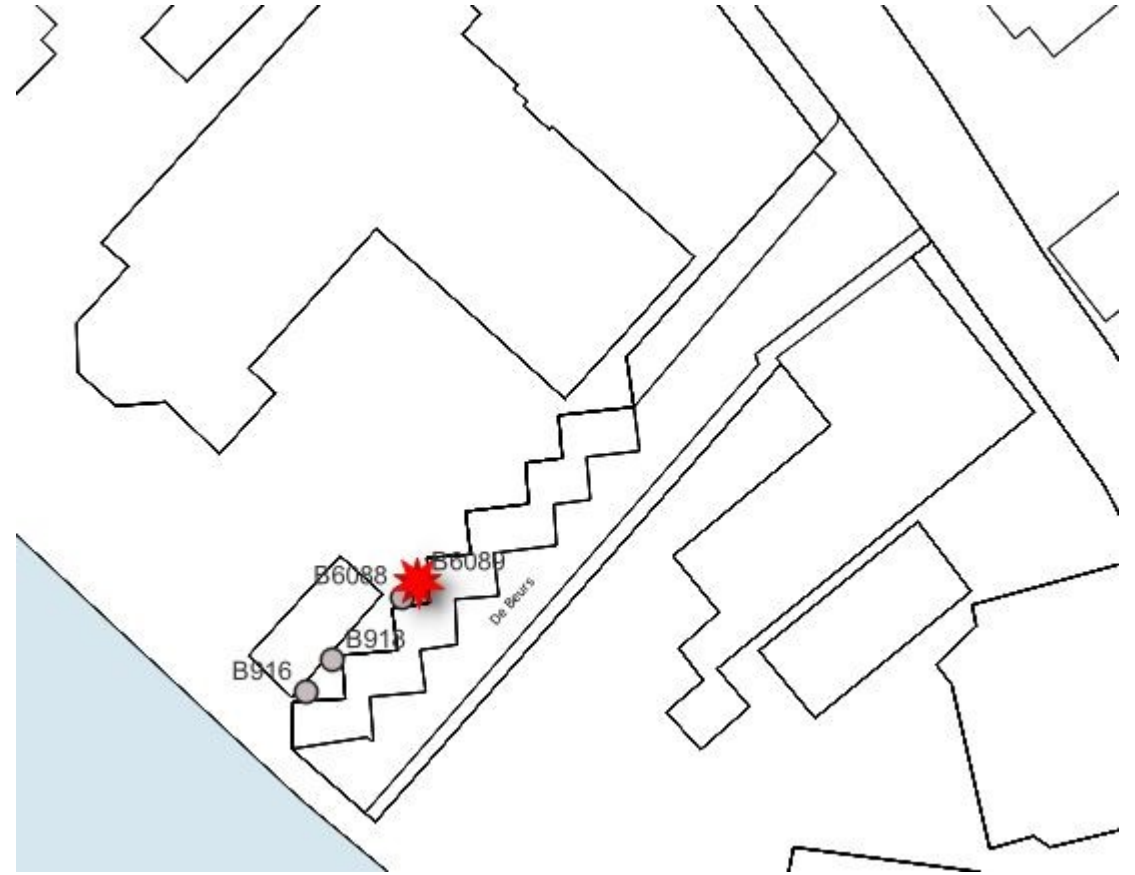
Dorpstraat 79 (ter hoogte van)



Boomnummer: B972

Hoofdgroenstructuur: ja

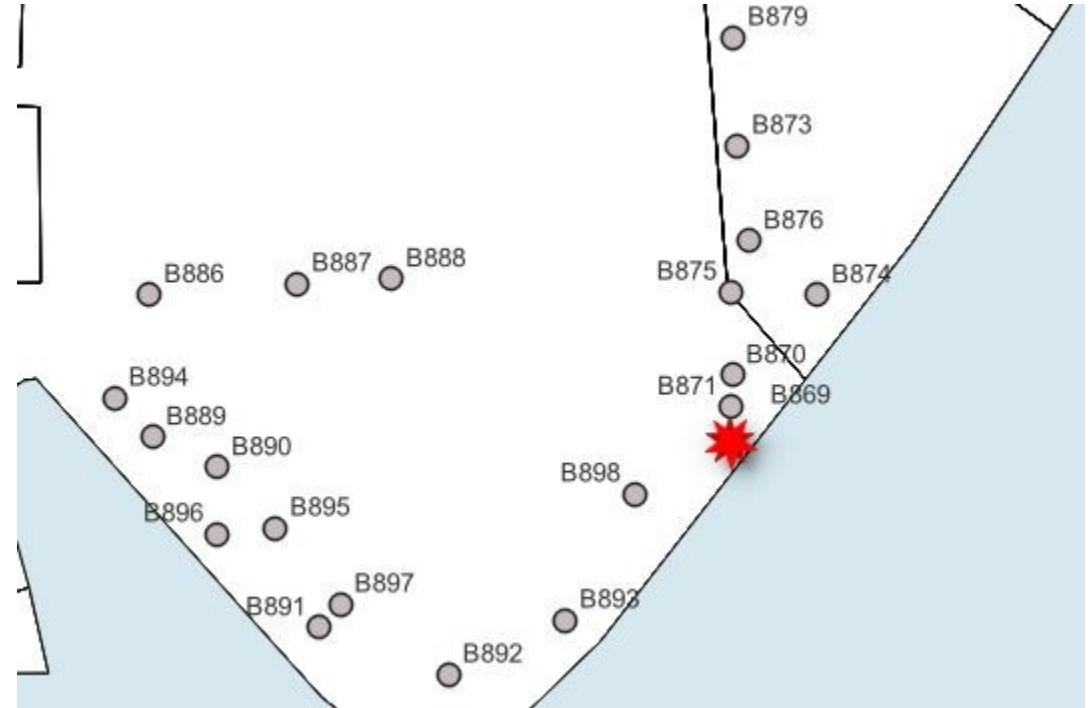
Beurs (naast de kerk). Let op: mogelijke aanwezigheid uilen.



Boomnummer: B6089 (let op: mogelijke aanwezigheid uilen)

Hoofdgroenstructuur: ja

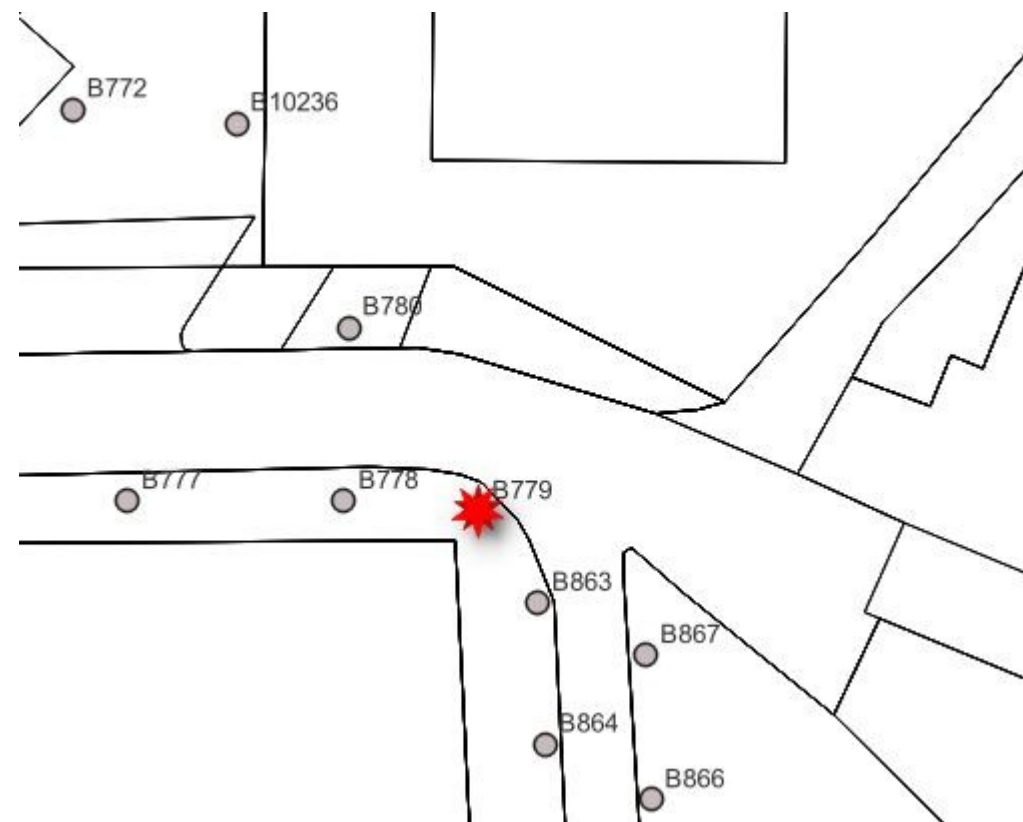
Begraafplaats



Boomnummer: B869

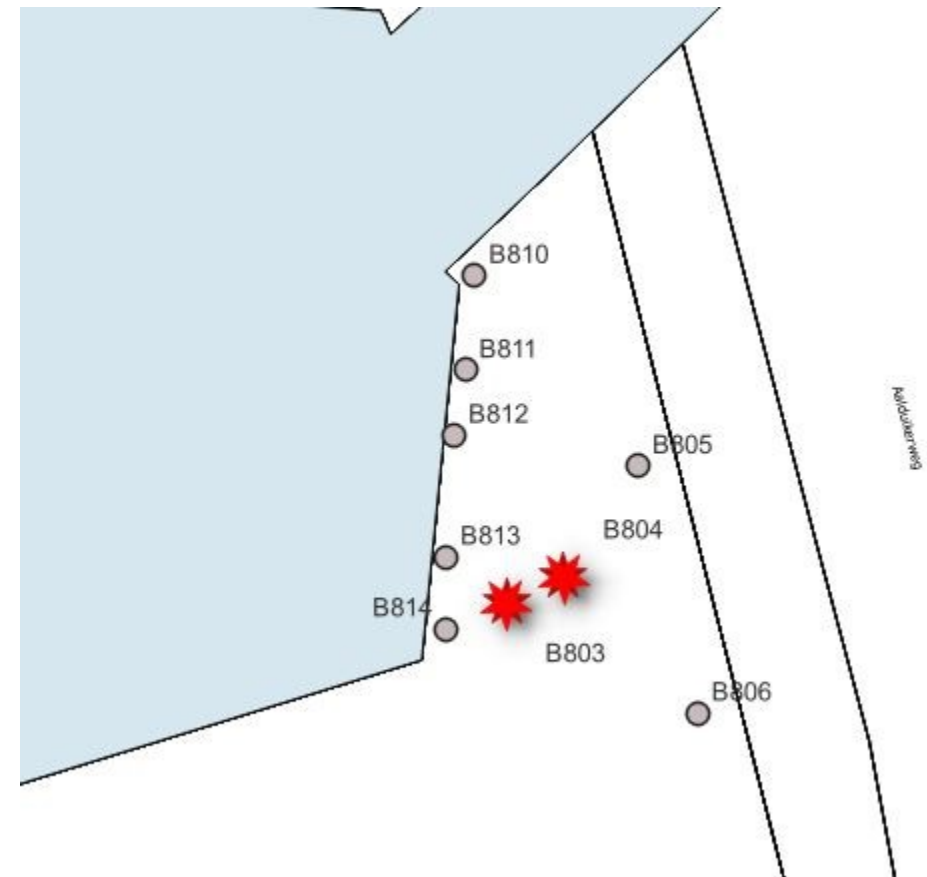
Hoofdgroenstructuur: ja

Begraafplaats (entree)



Boomnummer: B779

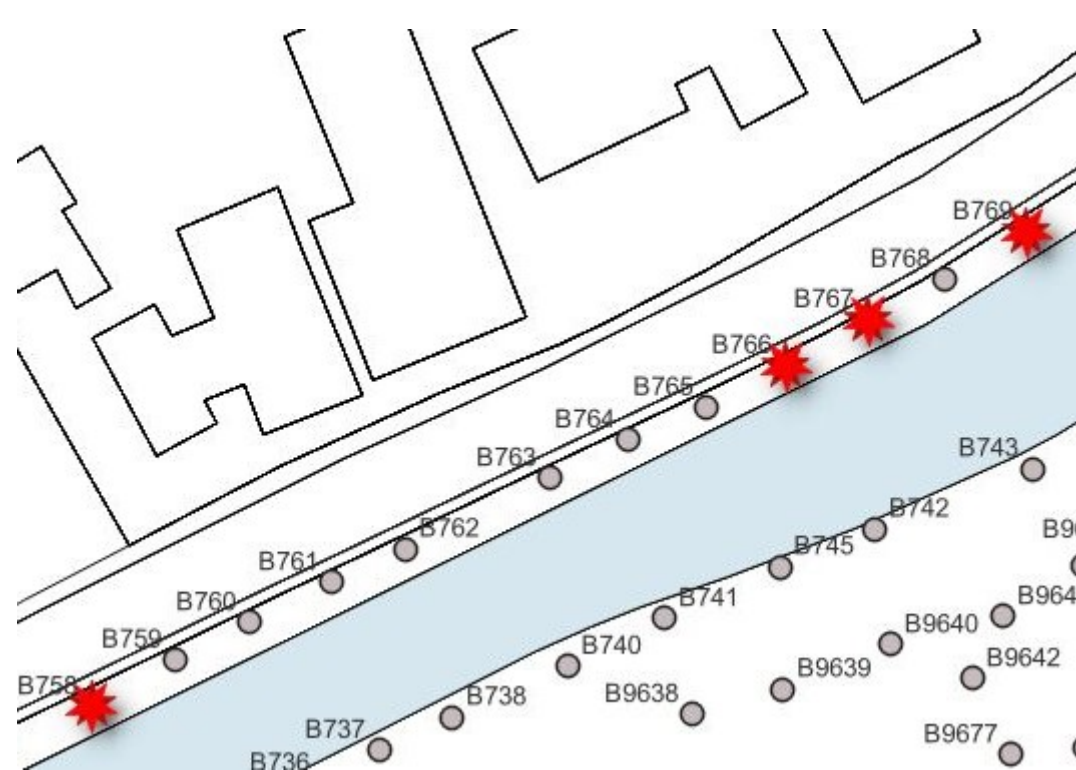
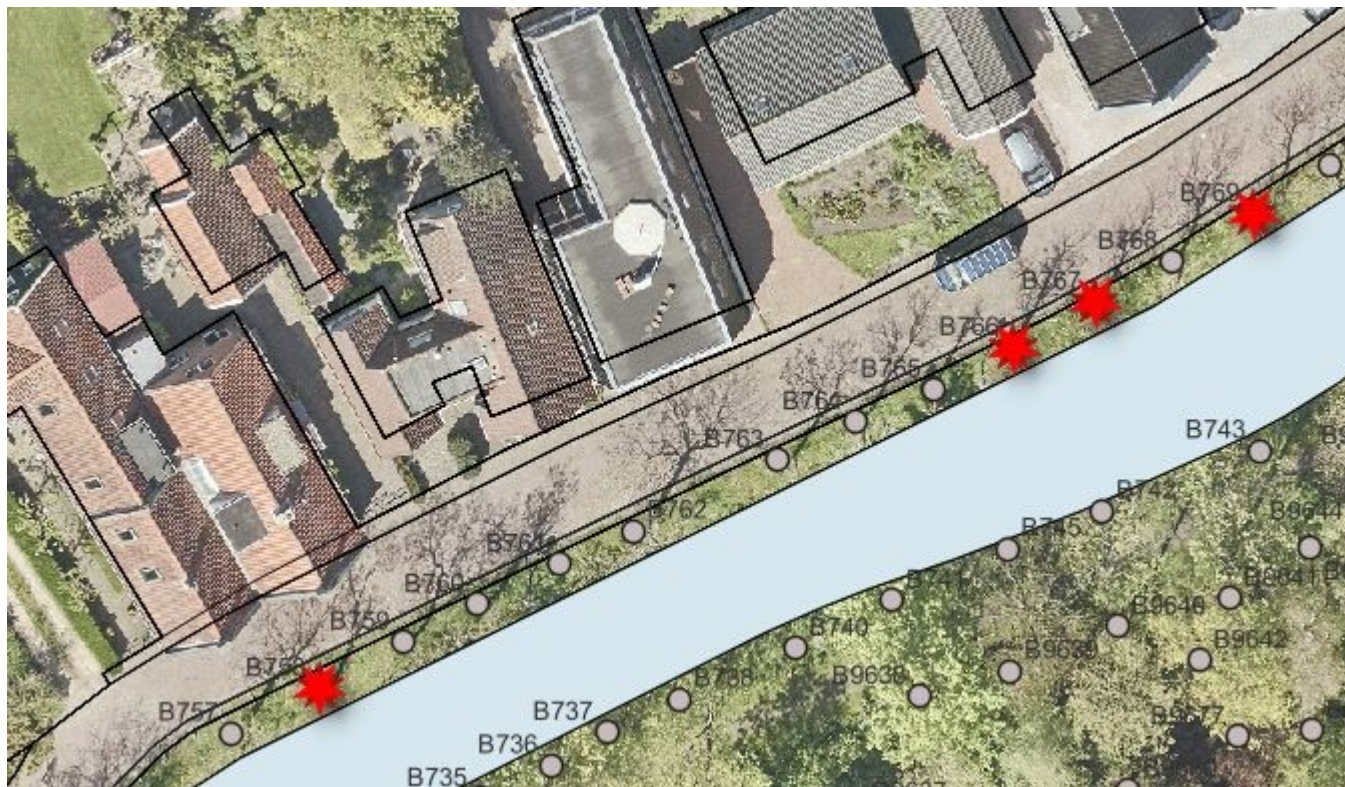
Hoofdgroenstructuur: ja



Boomnummer: B803, B804

Hoofdgroenstructuur: ja

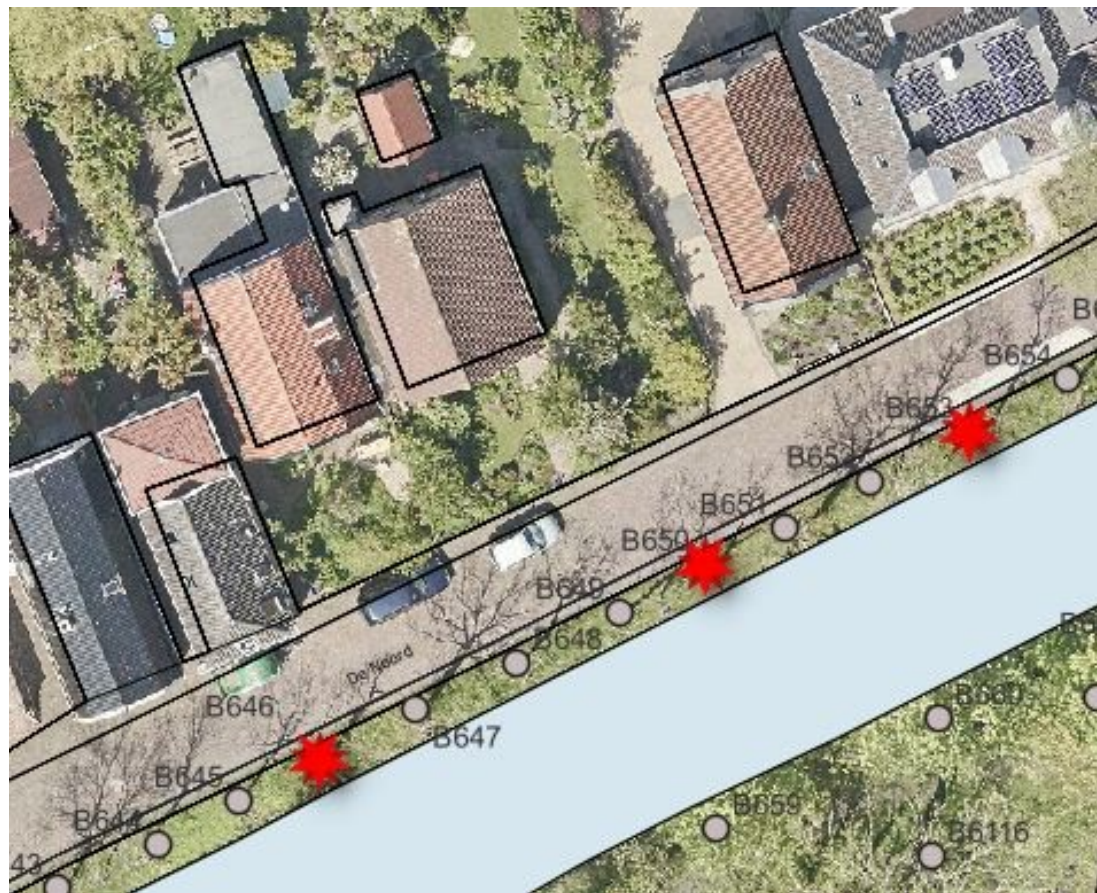
De Noord (1 van 2)



Boomnummer: B758, B766, B767, B768, B769

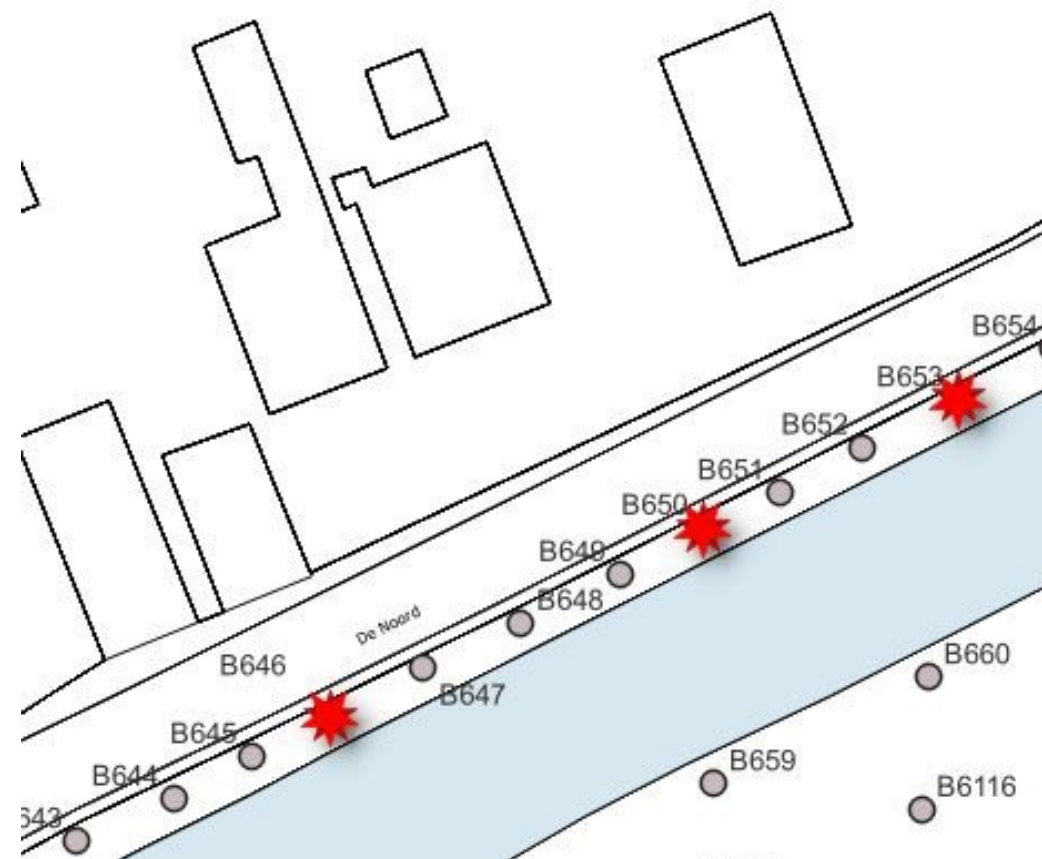
Hoofdgroenstructuur: ja

De Noord (2 van 2)

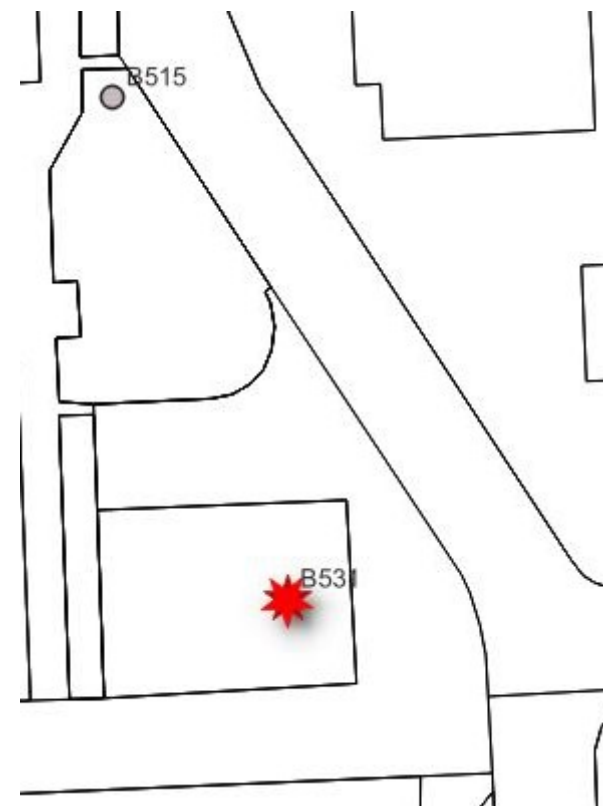


Boomnummer: B646, B650, B653

Hoofdgroenstructuur: ja



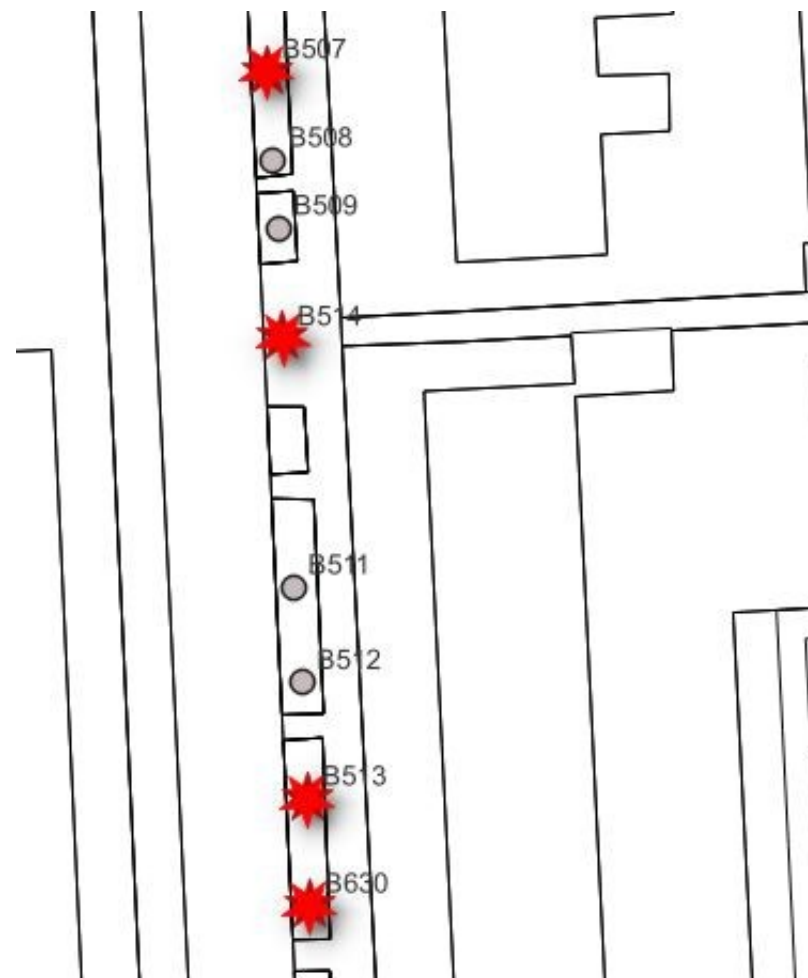
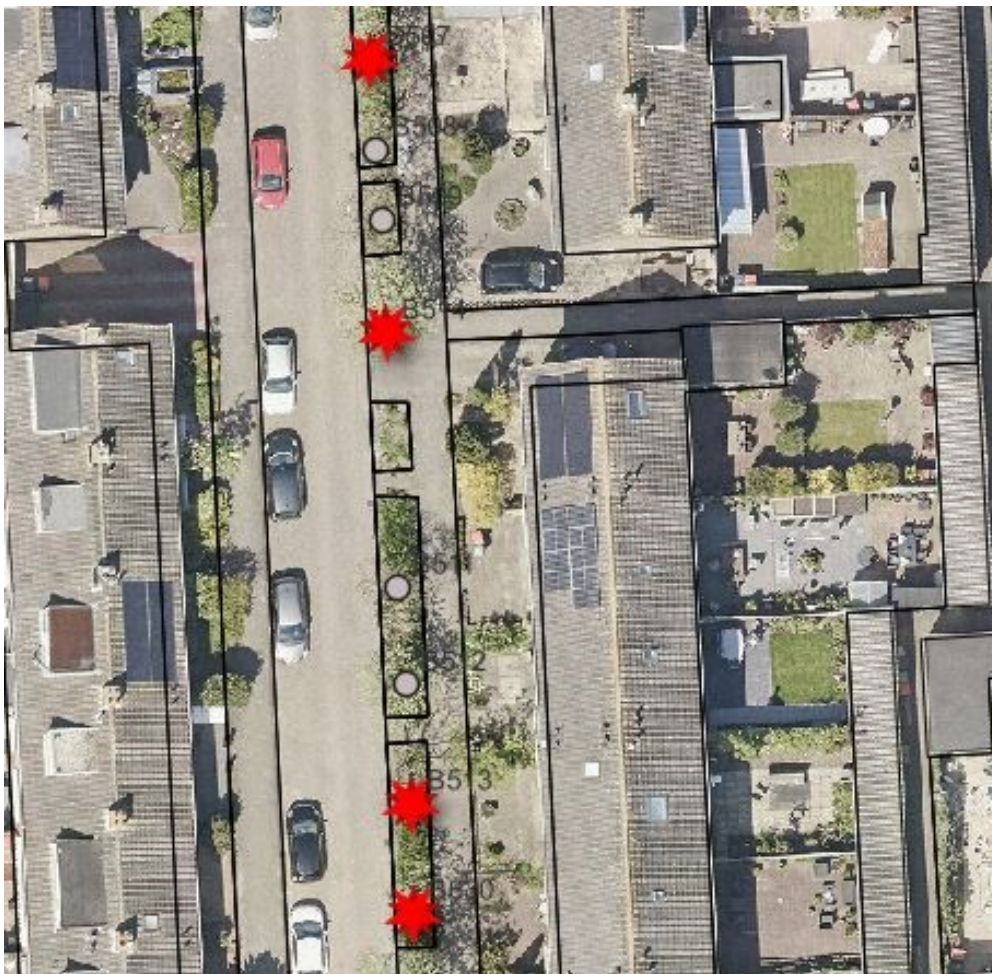
Tureluur 7 (ter hoogte van)



Boomnummer: B531

Hoofdgroenstructuur: ja

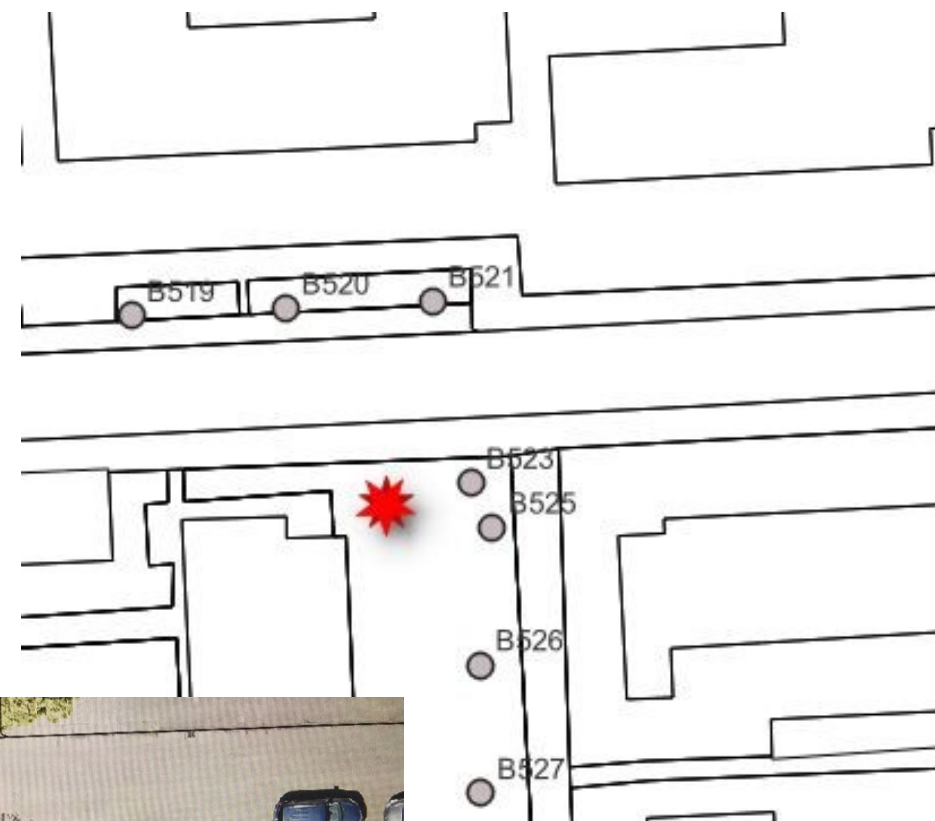

Meerkoetstraat t.h.v. 2-24



Boomnummer: B507, B514, B513, B630

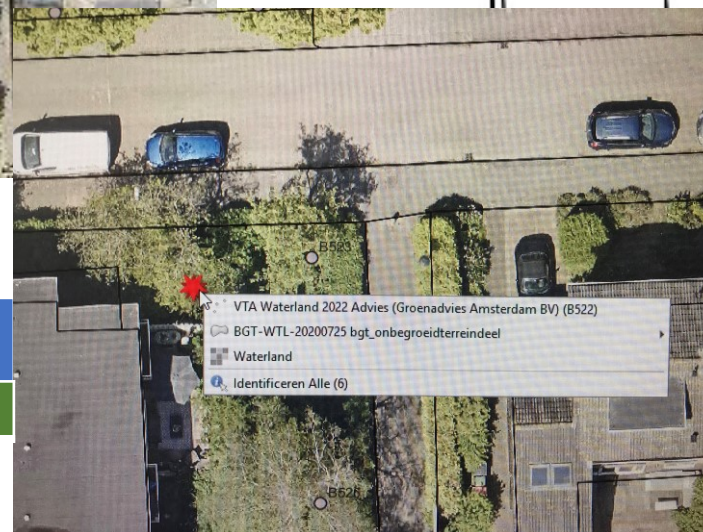
Hoofdgroenstructuur: nee (vergunningsvrij)

Spreeuwenstraat/Mezenpad

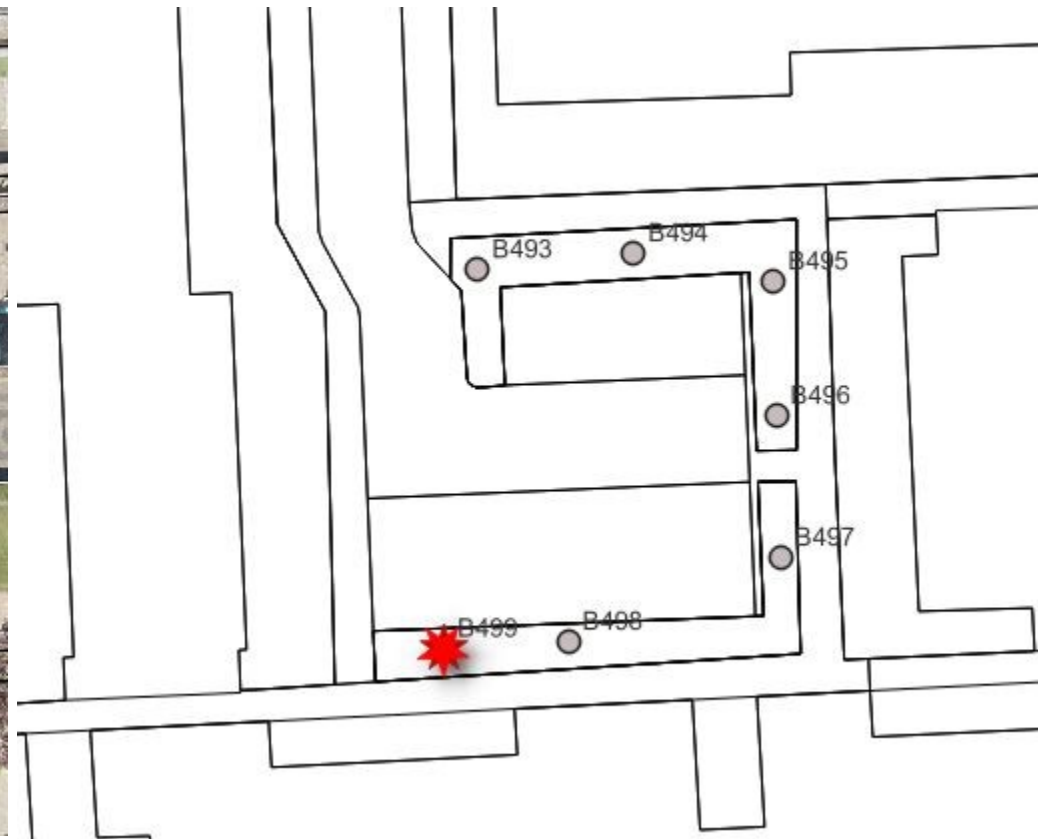


Boomnummer: B522 (nummer in Q gis met i te vinden, zie extra foto naast deze tekst).

Hoofdgroenstructuur: ja



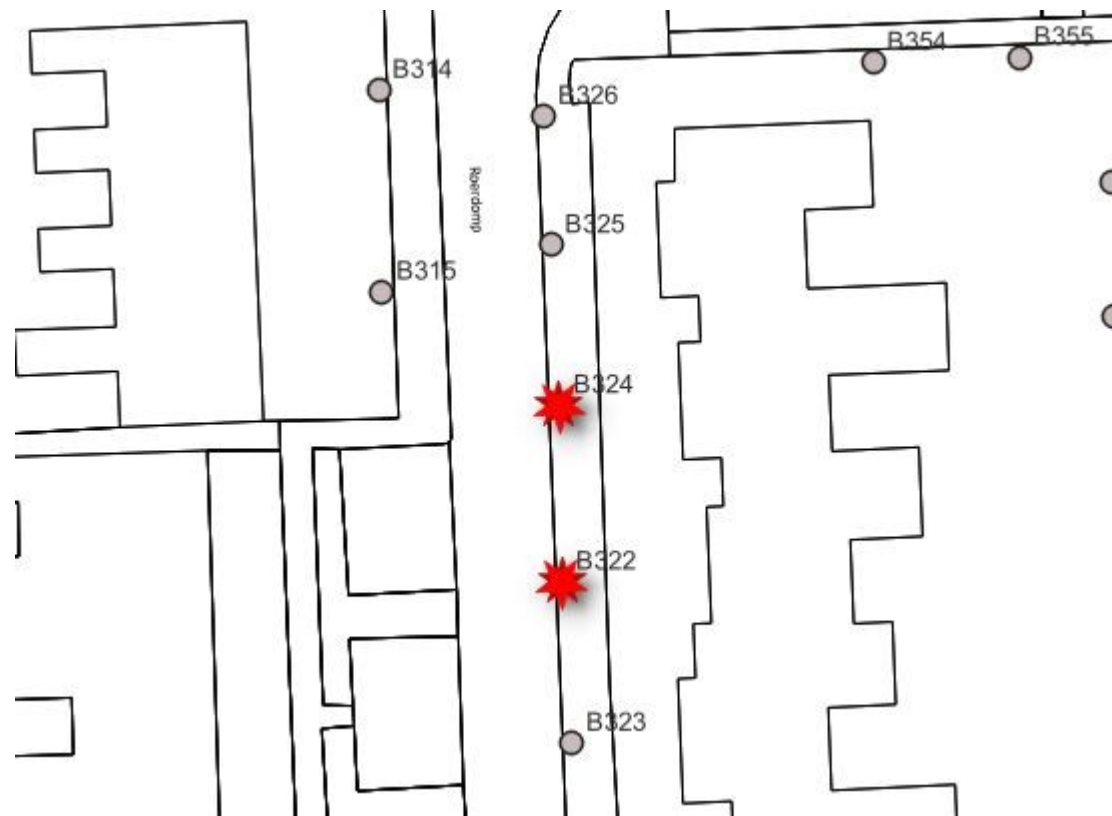
Kemphaan t.h.v. 1-5



Boomnummer: B499

Hoofdgroenstructuur: ja

Roerdomp t.h.v. 2-10



Boomnummer: B322, B324

Hoofdgroenstructuur: ja

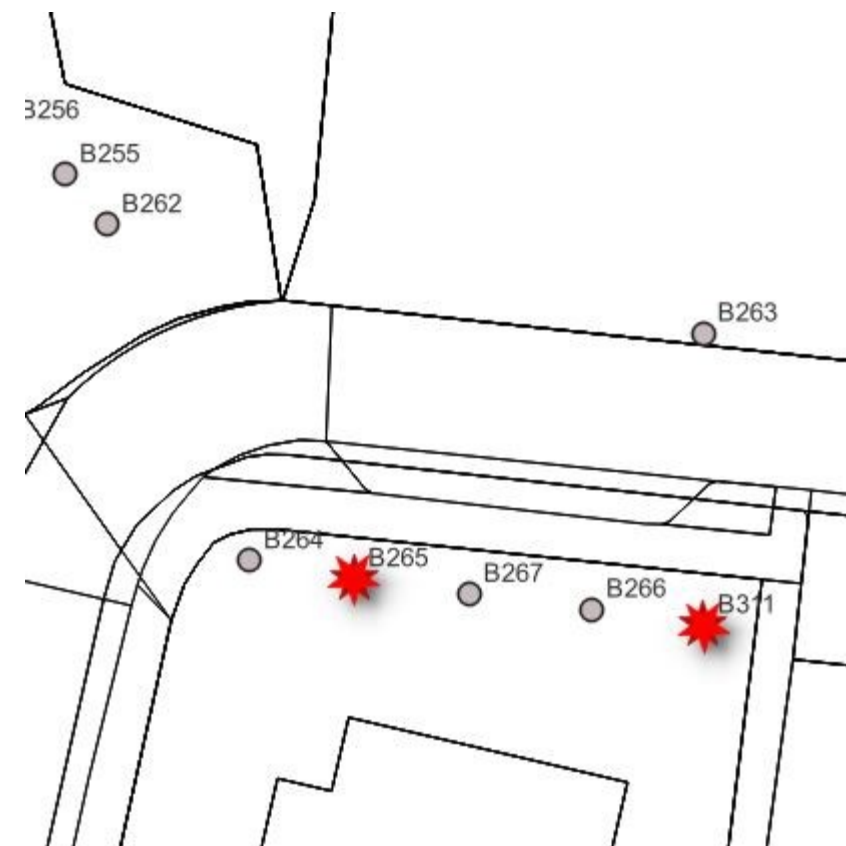
Fuutstraat t.h.v. 31-39



Boomnummer: B335, B336, B339

Hoofdgroenstructuur: ja

Watersnip (ter hoogte van tennis)



Boomnummer: B265, B311

Hoofdgroenstructuur: ja