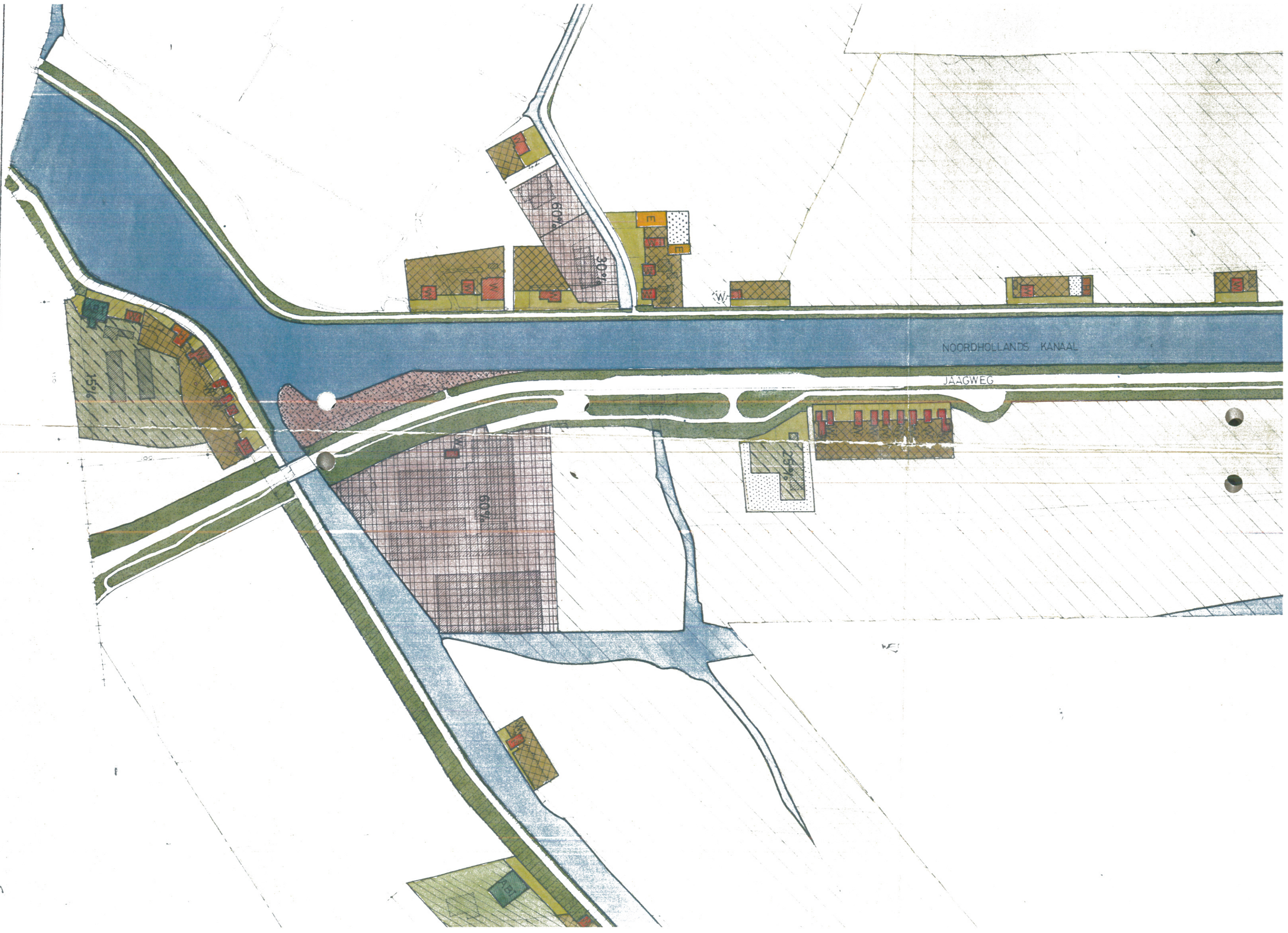


Blad 1



Bkcl2



NOORDHOLLANDS KANAAL

JAAGWEG

60%

30%

60%

0.11

15.51

0.05

15.51

15.51

15.51



WEGEN



WATERKERING



BERM - GROENSTROOK



OPSLAGTERREIN

A ANDUIDINGEN



GRONDEN, VALLENDE BUITEN HET BESTEMMINGSPLAN



GRENS VAN HET PLAN



GRENS VAN HET PLAN, TEVENS GEMEENTEGRENS



GEMEENTEGRENS (BLAD 1)



GRENS VAN DE WATERKERING



GRENS VAN BLAD 2 (UITWERKING 1:2500)



WEGPROFIELEN



BRUG



TOPOGRAFISCHE EN KADASTRALE GEGEVENS



HOOGSPANNINGSTRACE



BEOUWINGSGRENS



BESTAANDE BEOUWING



BEOUWINGSPERCENTAGE

Behoort bij besluit van de raad van de gemeente Landsmeer van 14 maart 1977. De voorzitter,

[Handwritten signature]

FASTGESTELD DOOR DE GEMEENTERAAD DD 14-11-1977
BESTEMMINGSPLAN IN 2 BLADEN

BLAD 1

10-11-1977
1:10.000

LANDSMEER 72515^A
BESTEMMINGSPLAN BUITENGEBIED

bureau voor stedenbouw
ir. f. j. zandvoort bv
hendrik ido, ambacht amsterdam

BESTEMMINGEN



AGRARISCHE DOELEINDEN I



AGRARISCHE DOELEINDEN II



AGRARISCH HULPBEDRIJF



NATUURGEBIED I



NATUURGEBIED II



WATERBERGING NATUURGEBIED



WATERBERGING




AGRARISCHE BEBOUWING I



AGRARISCHE BEBOUWING



BEDRIJF



OPSLAG VAN KUNSTNIJVERHEIDSAARTIKELEN



BEDRIJFS TERREIN MET BEBOUWING



EIERENHANDEL



WONINGEN



FOKKERIJ




HORECA



GEMAAL



ACHTERERF



BEDRIJFSTERREIN ZONDER BEBOUWING




TUINEN



WEGEN



WATERKERING



BERM - GROENSTROOK



OPSLAGTERREIN

A ANDUIDINGEN